



## МЭРИЯ ГОРОДА НОВОСИБИРСКА

# ПОСТАНОВЛЕНИЕ

От 08.02.2018

№ 458

О присвоении наименований элементам улично-дорожной сети, элементам планировочной структуры и о внесении изменений в таблицу приложения 1 к постановлению мэрии города Новосибирска от 24.02.2011 № 1551 «Об утверждении Единого реестра адресных наименований города Новосибирска»

На основании решений комиссии по присвоению наименований элементам улично-дорожной сети (за исключением автомобильных дорог федерального значения, автомобильных дорог регионального или межмуниципального значения), наименований элементам планировочной структуры в границах города Новосибирска, в соответствии с Федеральным законом от 06.10.2003 № 131-ФЗ «Об общих принципах организации местного самоуправления в Российской Федерации», решением Совета депутатов города Новосибирска от 24.09.2014 № 1164 «О Порядке присвоения наименований элементам улично-дорожной сети (за исключением автомобильных дорог федерального значения, автомобильных дорог регионального или межмуниципального значения), наименований элементам планировочной структуры в границах города Новосибирска, изменения, аннулирования таких наименований и признании утратившими силу отдельных решений Совета депутатов города Новосибирска», постановлением мэрии города Новосибирска от 21.07.2010 № 235 «Об утверждении Положения об адресации объектов адресации на территории города Новосибирска», руководствуясь Уставом города Новосибирска, ПОСТАНОВЛЯЮ:

1. Присвоить элементу улично-дорожной сети в Октябрьском районе наименование в соответствии со схемой:

проезд Сталя Шмакова (приложение 1).

территория Садоводческого некоммерческого товарищества «Плющихинская пойма» (приложение 2).

2. Присвоить элементу планировочной структуры в Заельцовском районе наименование в соответствии со схемой:

территория Товарищества собственников недвижимости «Европейский» (приложение 3).

3. Присвоить элементам планировочной структуры в Ленинском районе наименование в соответствии со схемой:

переулок Цветочный (приложение 4).



4. Внести в таблицу приложения 1 к постановлению мэрии города Новосибирска от 24.02.2011 № 1551 «Об утверждении Единого реестра адресных наименований города Новосибирска» (в редакции постановлений мэрии города Новосибирска от 22.03.2011 № 2410, от 23.07.2012 № 7292, от 06.08.2012 № 7960, от 26.02.2013 № 1808, от 30.04.2013 № 4257, от 08.07.2013 № 6462, от 29.11.2013 № 11312, от 05.12.2013 № 11407, от 05.12.2013 № 11410, от 05.12.2013 № 11411, от 05.12.2013 № 11415, от 10.12.2013 № 11628, от 25.12.2013 № 12289, от 28.02.2014 № 1711, от 28.04.2014 № 3496, от 16.05.2014 № 4308, от 19.03.2015 № 2452, от 30.03.2015 № 2567, от 22.04.2015 № 3085, от 13.07.2015 № 4672, от 09.10.2015 № 6154, от 28.10.2015 № 6413, от 01.12.2015 № 6864, от 30.03.2016 № 1147, от 19.07.2016 № 3183, от 26.10.2016 № 4689, от 05.12.2016 № 5550, от 30.01.2017 № 389, от 20.09.2017 № 4338) изменения, дополнив новыми строками в редакции приложения 5 к настоящему постановлению в соответствии с порядком реестровых кодов.

5. Департаменту строительства и архитектуры мэрии города Новосибирска:

5.1. Обеспечить внесение изменений в адресный план города Новосибирска.

5.2. Разместить постановление на официальном сайте города Новосибирска в информационно-телекоммуникационной сети «Интернет».

6. Департаменту информационной политики мэрии города Новосибирска обеспечить опубликование постановления.

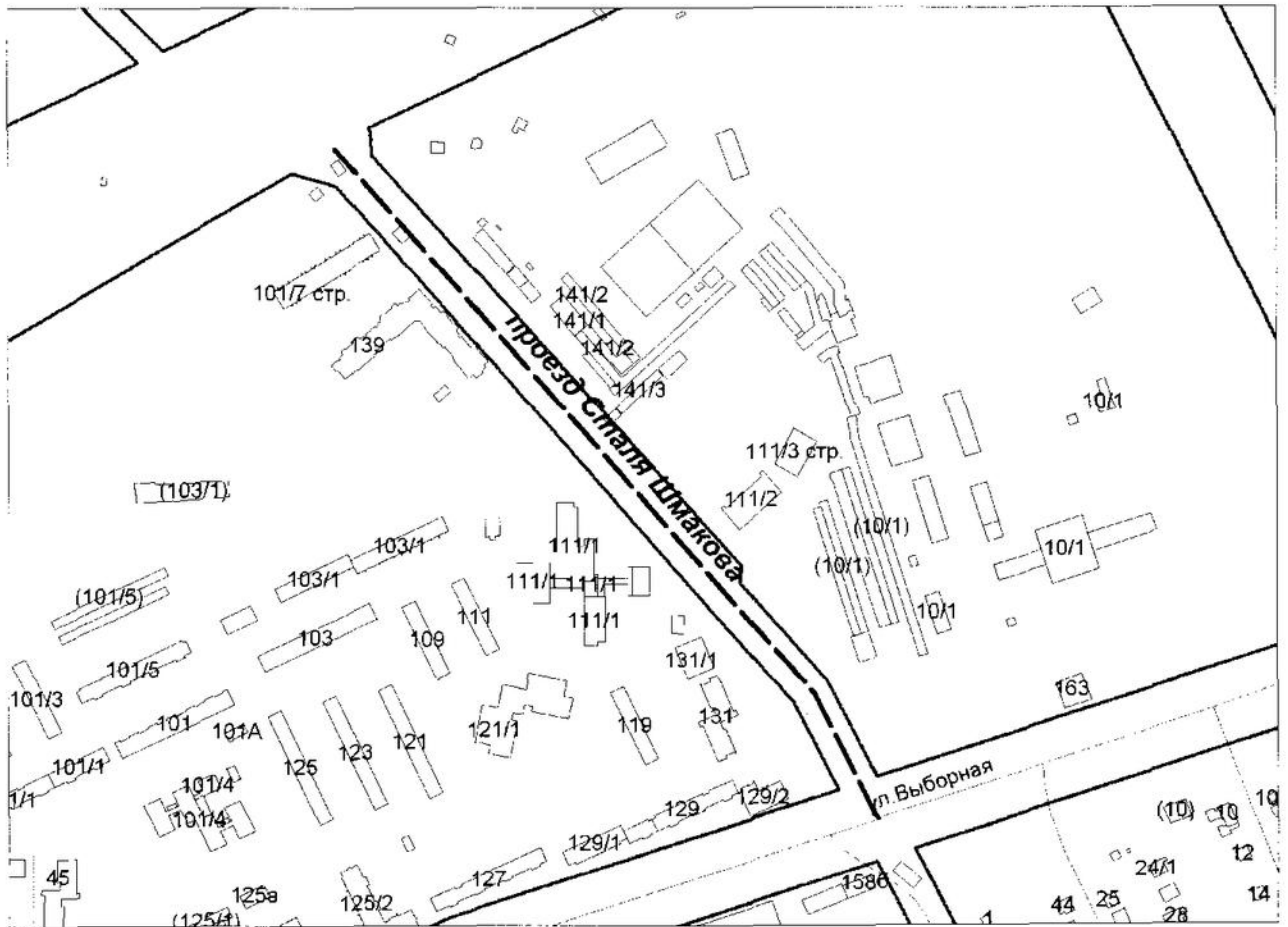
7. Контроль за исполнением постановления возложить на заместителя мэра города Новосибирска – начальника департамента строительства и архитектуры мэрии города Новосибирска и начальника департамента культуры, спорта и молодежной политики мэрии города Новосибирска.

Мэр города Новосибирска



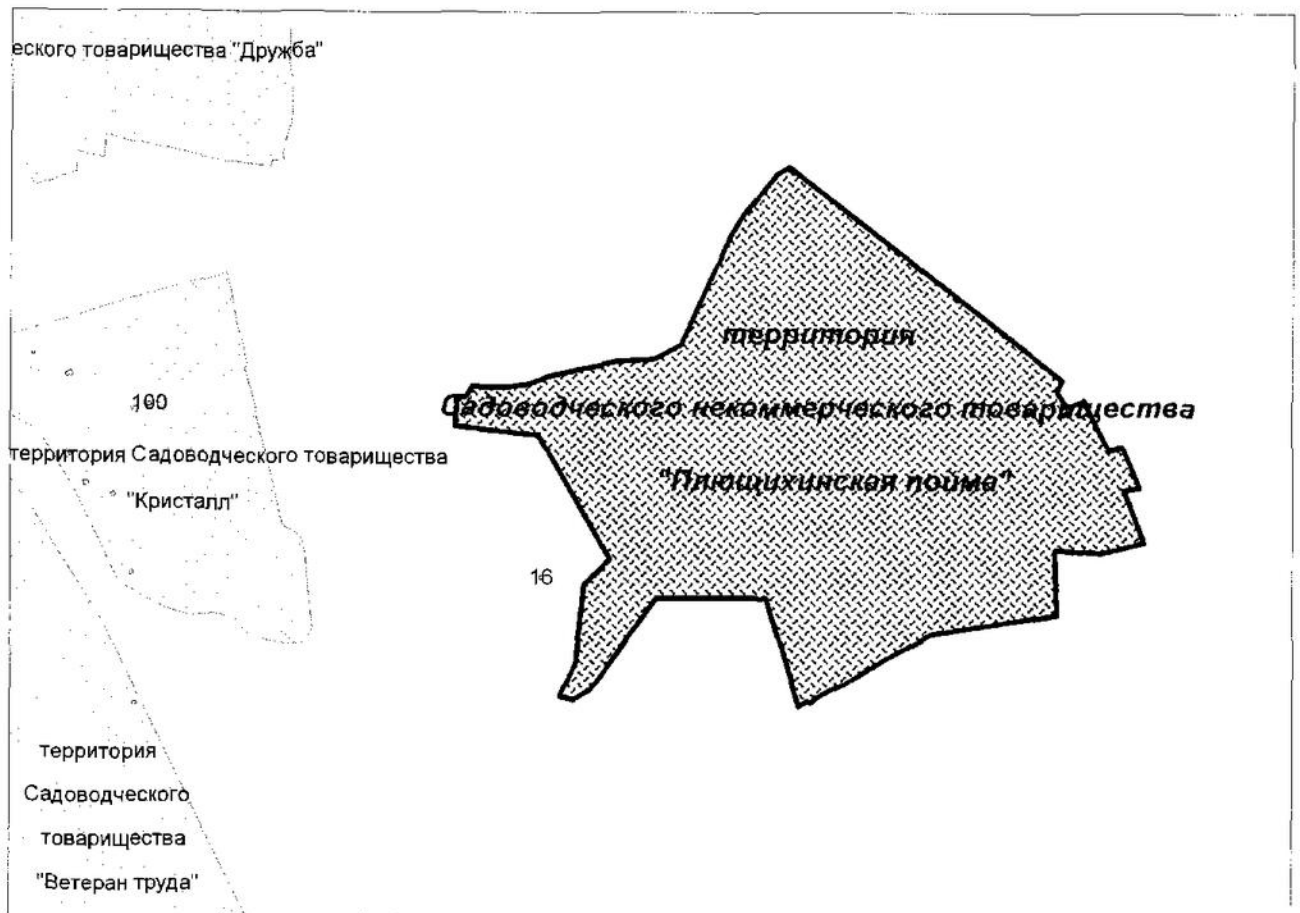
А. Е. Локоть

**СХЕМА**  
**расположения проезда Сталя Шмакова в Октябрьском районе**



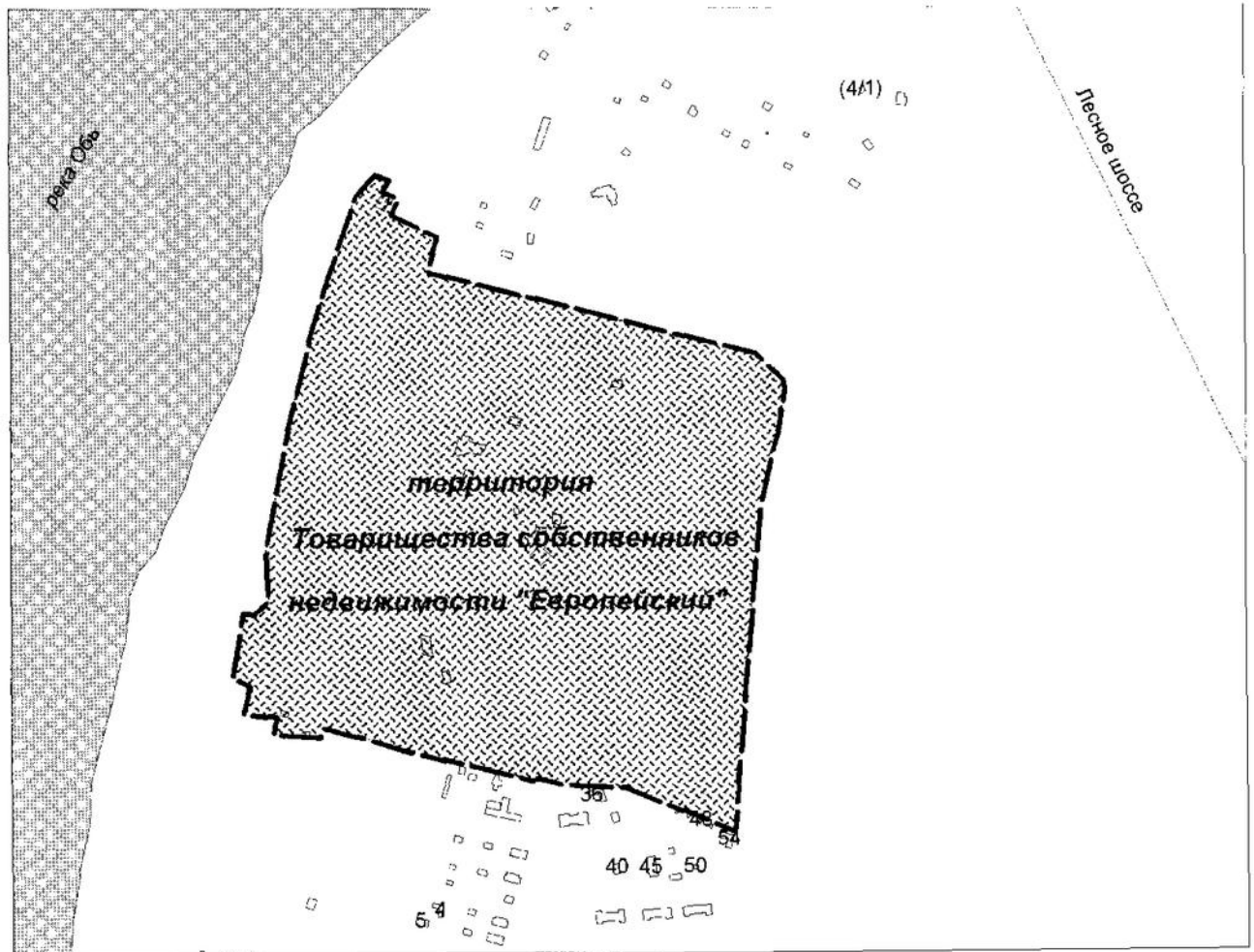
Примечания: ——— - существующий элемент планировочной структуры;  
- - - - именуемый элемент планировочной структуры.

**СХЕМА**  
**расположения территории Садоводческого некоммерческого товарищества**  
**«Плющихинская пойма» в Октябрьском районе**



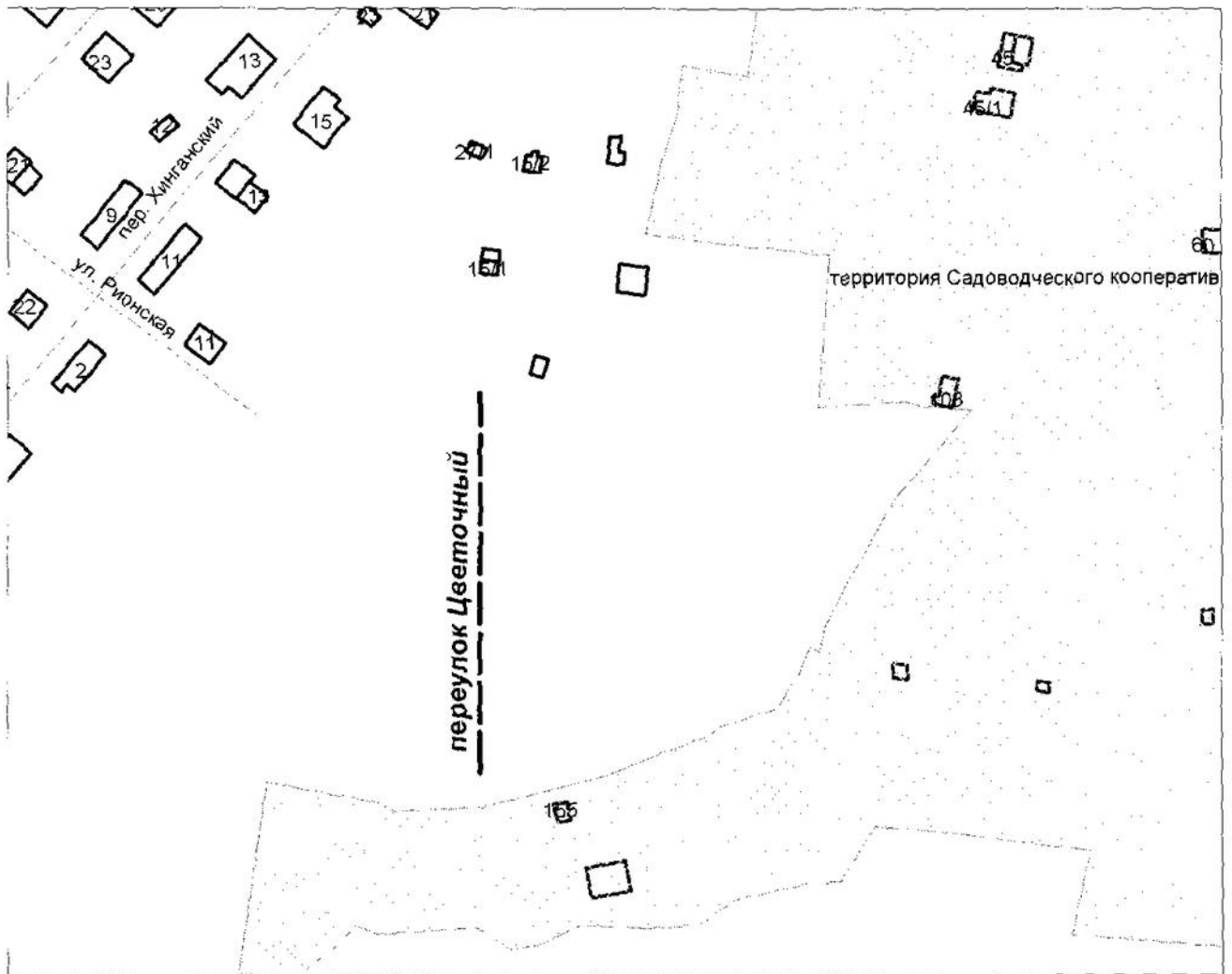
Примечания: ——— - существующий элемент планировочной структуры;  
- - - - именуемый элемент планировочной структуры.

**СХЕМА**  
**расположения территории Товарищества собственников недвижимости**  
**«Европейский» в Заельцовском районе**



Примечания: ——— - существующий элемент планировочной структуры;  
- - - - именуемый элемент планировочной структуры.

**СХЕМА**  
**расположения Цветочного переулка в Ленинском районе**



Примечания: ——— - существующий элемент планировочной структуры;  
- - - - именуемый элемент планировочной структуры.



Приложение 5  
к постановлению мэрии  
города Новосибирска  
от 08.02.2018 № 458

|            |  |              |        |
|------------|--|--------------|--------|
| территория | Садоводческого некоммерческого товарищества «Садовод-Мичуринец»  | Дзержинский  | 143465 |
| территория | Товарищества собственников недвижимости «Европейский»            | Заельцовский | 048610 |
| территория | Садоводческого некоммерческого товарищества «Плющихинская пойма» | Октябрьский  | 124430 |
| проезд     | Сталя Шмакова  | Октябрьский  | 189850 |
| переулок   | Цветочный  | Ленинский    | 179910 |